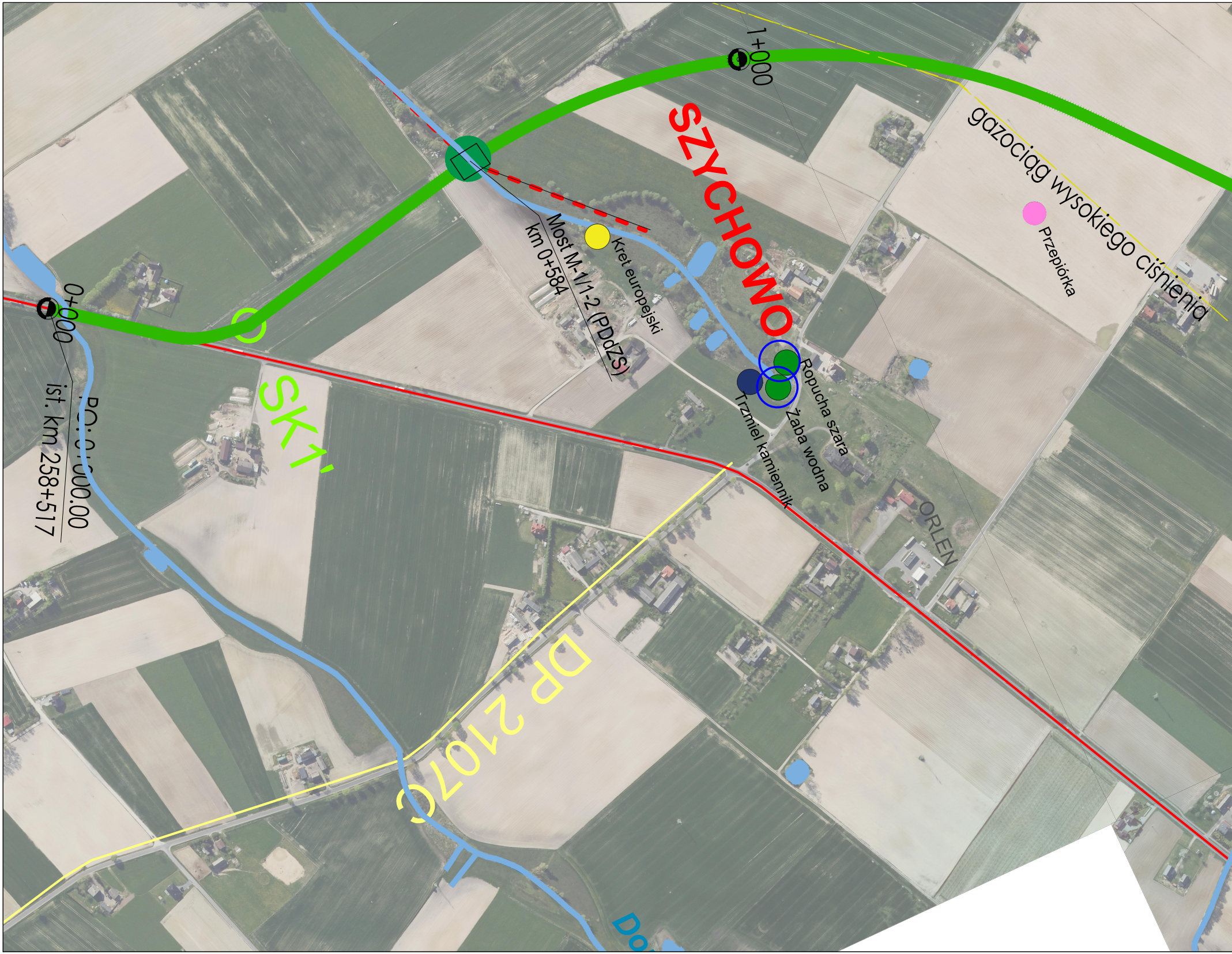
1+000
SZYCHOWO
gazociąg wysokiego ciśnienia
Przepiórka
Most M-1/1-2 (PDdZS)
km 0+584
Kret europejski
0+000
PO: 0+000.00
ist. km 258+517
SK1'
Ropucha szara
Żaba wodna
Trzmiel kamiennik
ORLEN
DP 2107C
Do

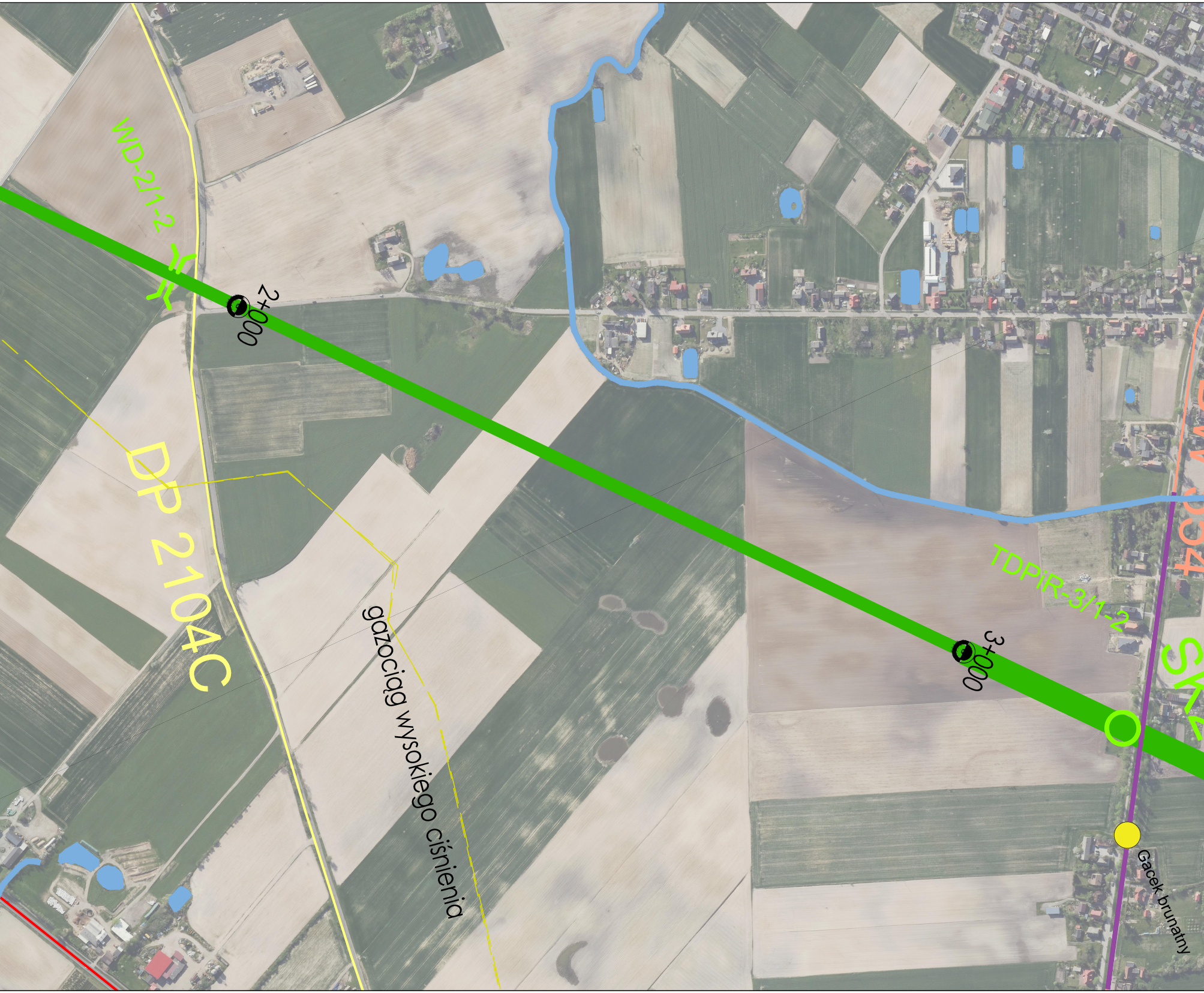
WD-2/1-2
2+000
DP 2104C
gazociąg wysokiego ciśnienia
3+000
TDPiR-3/1-2
Gacek brunatny

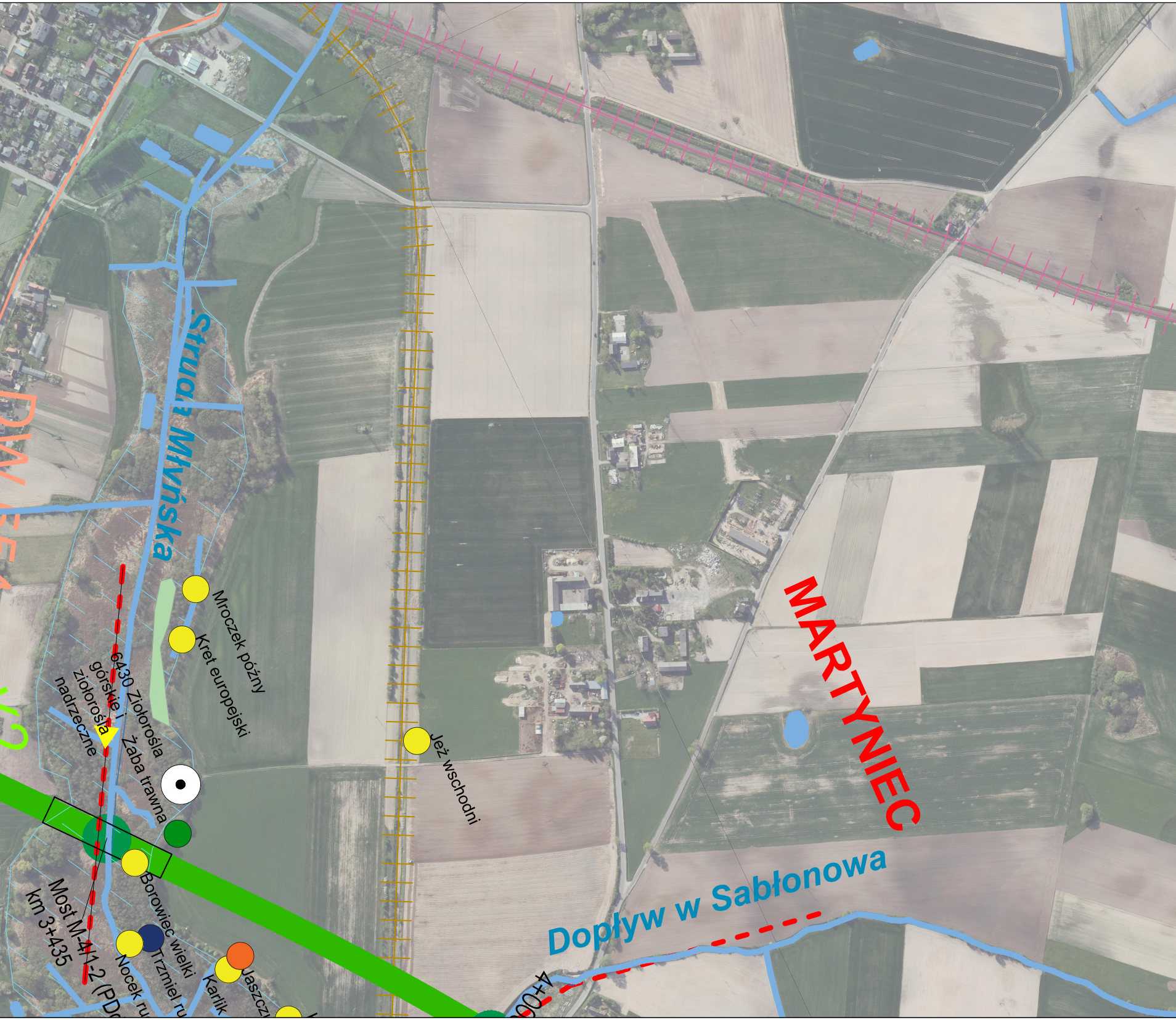
Struga Młyńska
MARTYNIEC
Dopływ w Sabłonowa
Mroczek późny
Kret europejski
Jeż wschodni
6430 Ziołorośla górskie i ziołorośla nadrzeczne
Żaba trawna
Borowiec wielki
Trzmiel ru
Nocek ru
Karlik
Jaszcz
Most M-4/1-2 (PD
km 3+435
4+00
DW
K2

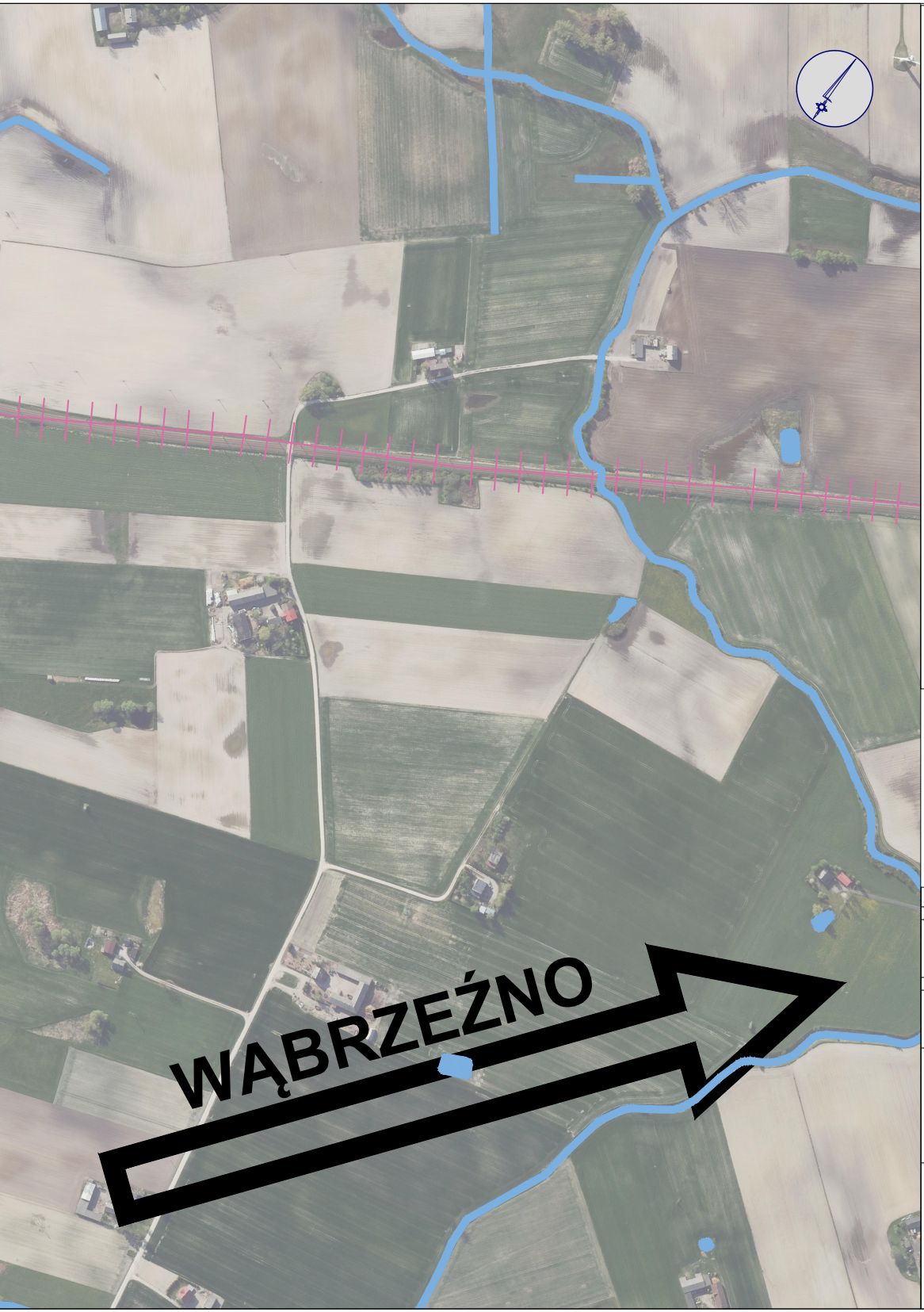

LEGENDA:

🟩	proj. przebieg WARIANTU 1-2
🟥	istn. przebieg drogi krajowej nr 15
🟧	istn. przebieg drogi wojewódzkiej
🟨	istn. przebieg drogi powiatowej
—	istn. przebieg drogi gminnej
┼┼┼	istn. przebieg linii kolejowej
┼┼┼	istn. przebieg nieczynnej linii kolejowej
●	przejście dla zwierząt
- - -	korytarze migracyjne
●●●	szlaki migracji płazów
▭	obiekty inżynierskie (mosty, wiadukty, przepusty, przejścia dla zwierząt)
✕	wiadukty
●	Płazy
○	Zbiorniki rozrodcze płazów
●	Ssaki
●	Gady
●	Ptaki
●	Rośliny
▲	Stanowiska badawcze ichtiofauny
⊙	Punkty nasłuchowe - nietoperze
—	Transekty nasłuchowe - nietoperze
🟩	Siedliska
▨	tereny podmokłe i rozlewiska
—	cieki
●	zbiorniki wodne

PDdZM - przejście dolne dla zwierząt małych
PDdZS - przejście dolne dla zwierząt średnich

INWESTOR:

GENERALNA DYREKCJA DRÓG KRAJOWYCH I AUTOSTRAD
Oddział w Bydgoszczy
ul. Fordońska 6 , 85-085 Bydgoszcz

USŁUGODAWCA PROJEKTOWY:

LAFRENTZ POLSKA sp. z o.o.
ul. Kamiennogórska 22, 60-179 Poznań

Zadanie: Budowa obwodnicy Kowalewa Pomorskiego w ciągu drogi krajowej nr 15

Arkusz: 1

Skala: *1:3000*

Nazwa rysunku: Mapa uwarunkowań środowiskowych - Wariant 1-2

Data: *10.2024*